Autorità di Bacino del Fiume Arno

Piano di Bacino del fiume Arno
Stralcio "Assetto idrogeologico"

Perimetrazione delle aree a pericolosità da frana
derivate dall'inventario dei fenomeni franosi
livello di dettaglio

Scala 1:10.000

0 0.2 0.4 0.6 0.8 1 km

sistema di riferimento Roma 1940
rappresentazione Gauss-Boaga
fuso ovest esteso

P.F.4 Aree a pericolosità molto elevata

P.F.3 Aree a pericolosità elevata

P.F.2 Aree a pericolosità media

51004-V003 Codice identificativo area a pericolosità al livello di dettaglio

Inventario dei fenomeni franosi

Punto sommitale del coronamento della frana

51004F0003 Codice identificativo frana

Cartografia prodotta nell'ottobre 2004

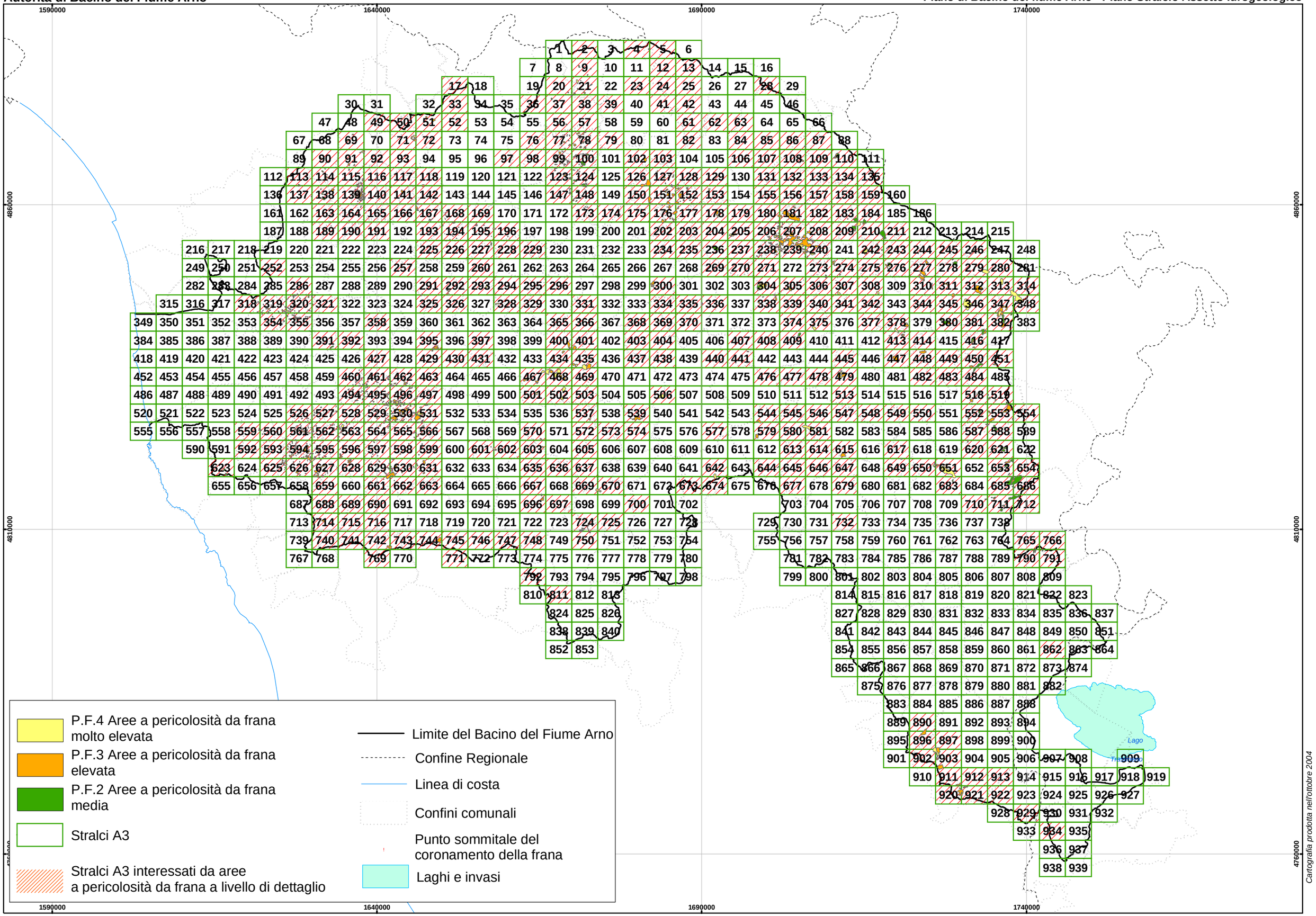

Perimetrazione delle aree con pericolosità da frana derivate dall'inventario fenomeni franosi - livello di dettaglio

Inquadramento

1666000 1668000 1670000

4674000 4672000

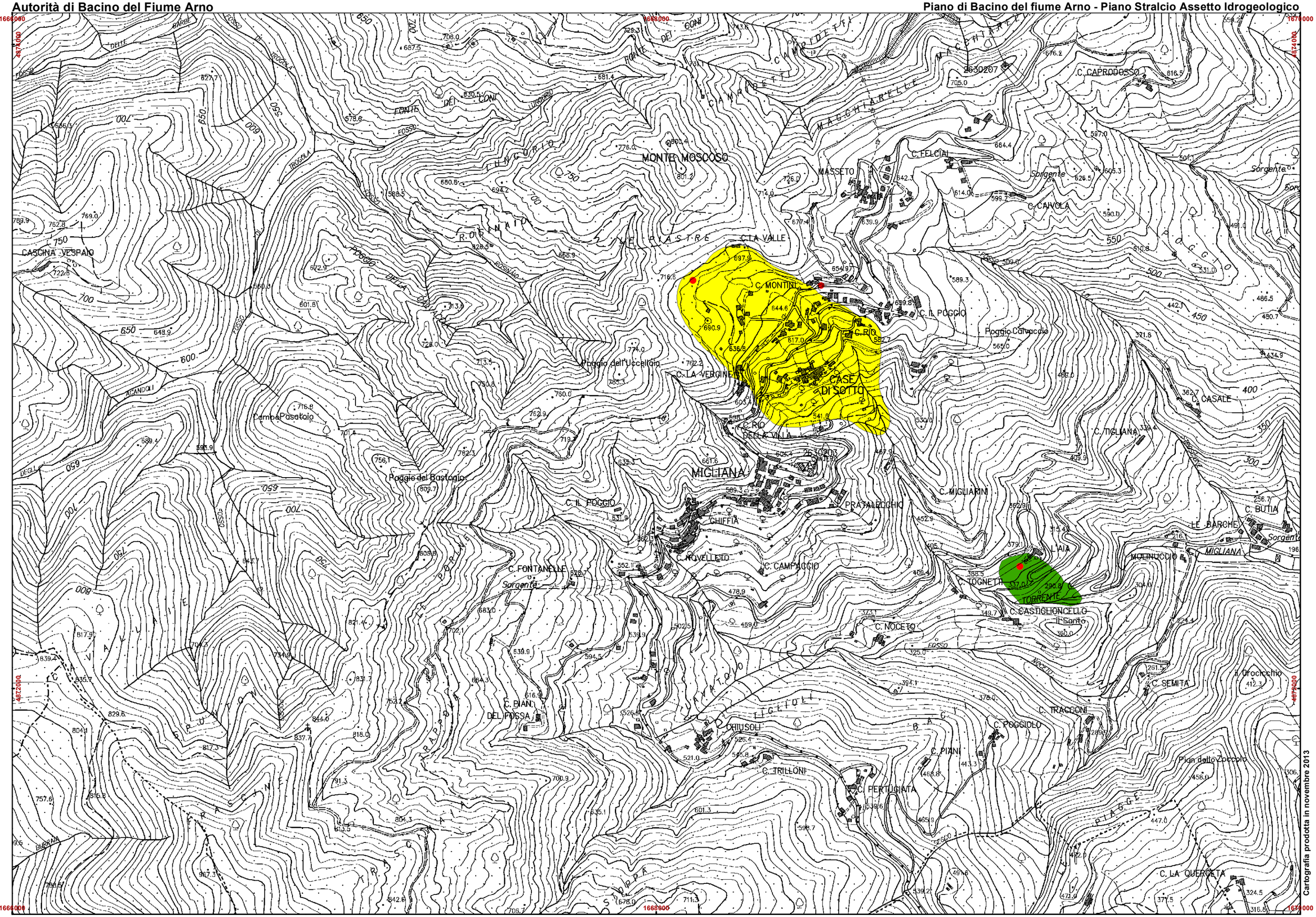

Perimetrazione delle aree con pericolosità da frana derivate dall'inventario fenomeni franosi - livello di dettaglio

P.F.4 P.F.3 P.F.2

Stralcio n.56 modificato con decreto n° 69 del 28/11/13

Cartografia prodotta in novembre 2013

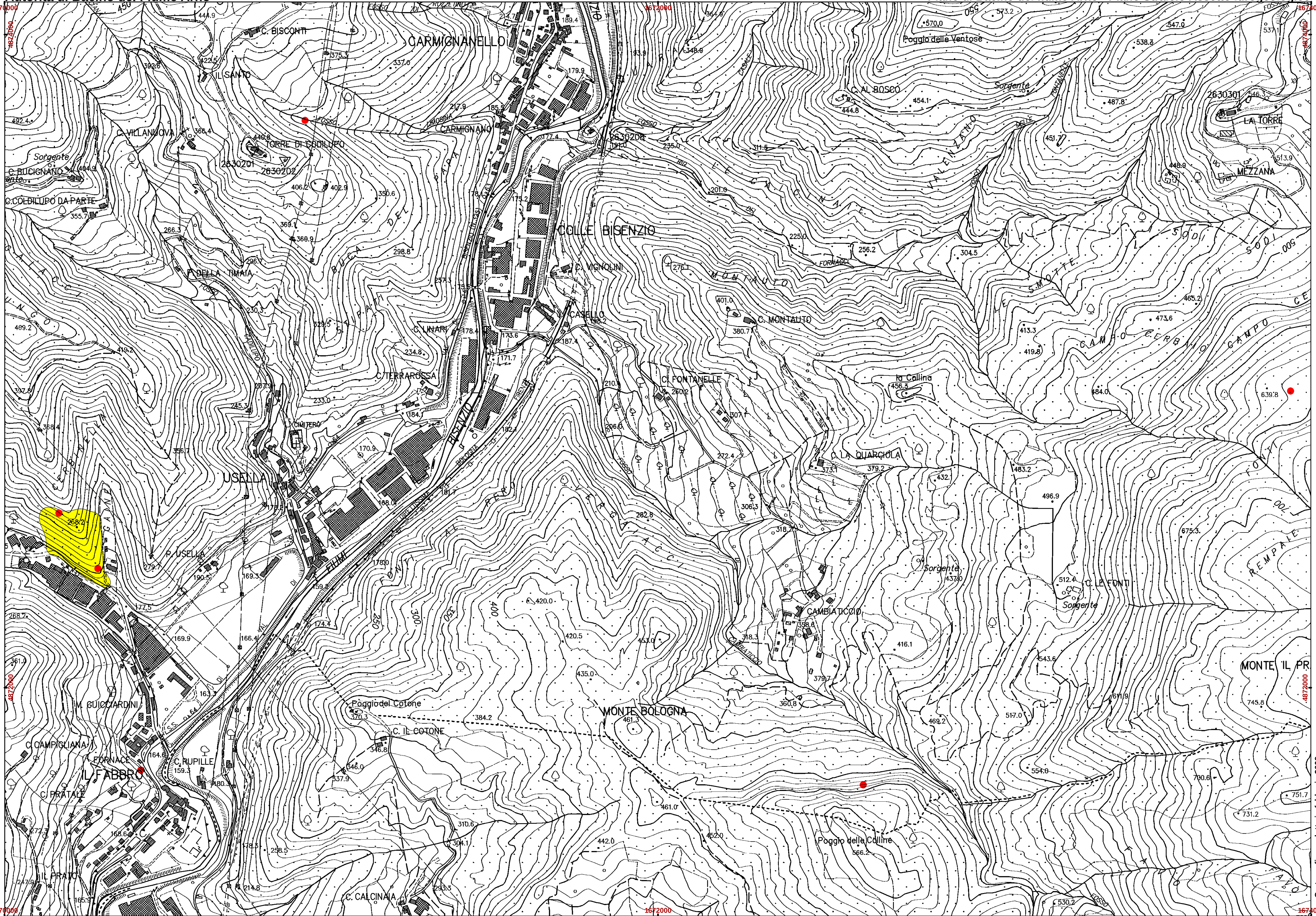
CARMIGNANELLO
C. BISCONTI
IL SANTO
C. VILLANUOVA
TORRE DI CODILUPO
CARMIGNANO
C. BUCIGNANO
C.COLDILUPO DA PARTE
COLLE BISENZIO
C. VIGNOLINI
P. DELLA TIMAIA
CASELLO
C. MONTAUTO
C. LINARI
C. TERRAROSSA
C. FONTANELLE
la Collina
USELLA
P. USELLA
C. LA QUARCIOLA
CAMBIATICCIO
C. LE FONTI
MONTE IL PR
M. GUICCIARDINI
Poggio del Cotone
C. IL COTONE
MONTE BOLOGNA
C. CAMPIGLIANA
FORNACE
IL FABBRO
C. RUPILLE
C. PRATALE
IL PRATO
Poggio delle Colline
C. CALCINAIA
Poggio delle Ventose
C. AL BOSCO
LA TORRE
MEZZANA
Sorgente
Cartografia prodotta in febbraio 2009

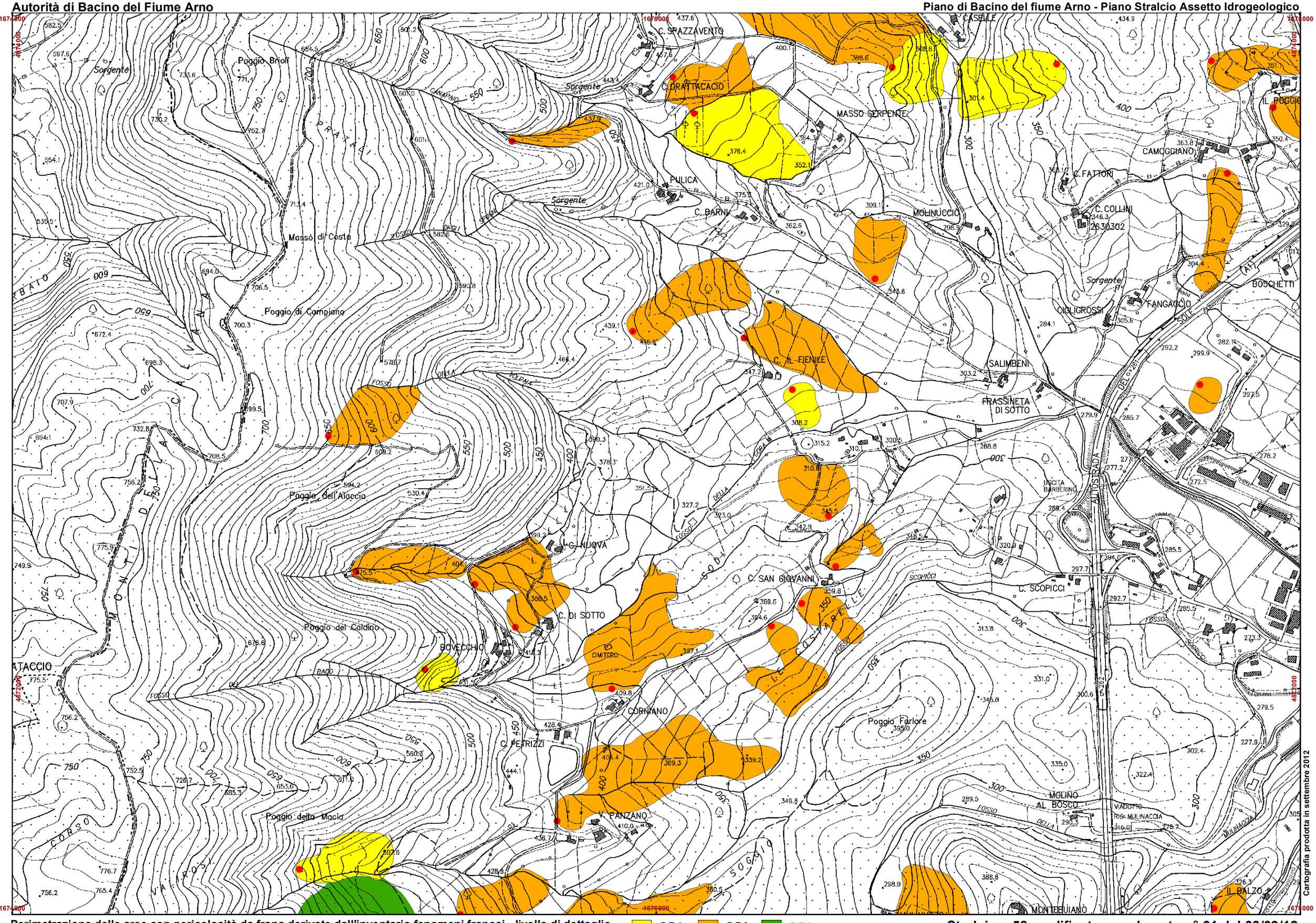

Perimetrazione delle aree con pericolosità da frana derivate dall'inventario fenomeni franosi - livello di dettaglio

P.F.4 *P.F.3* *P.F.2*

Stralcio n.58 modificato con decreto n° 61 del 03/09/12

Cartografia prodotta in settembre 2012

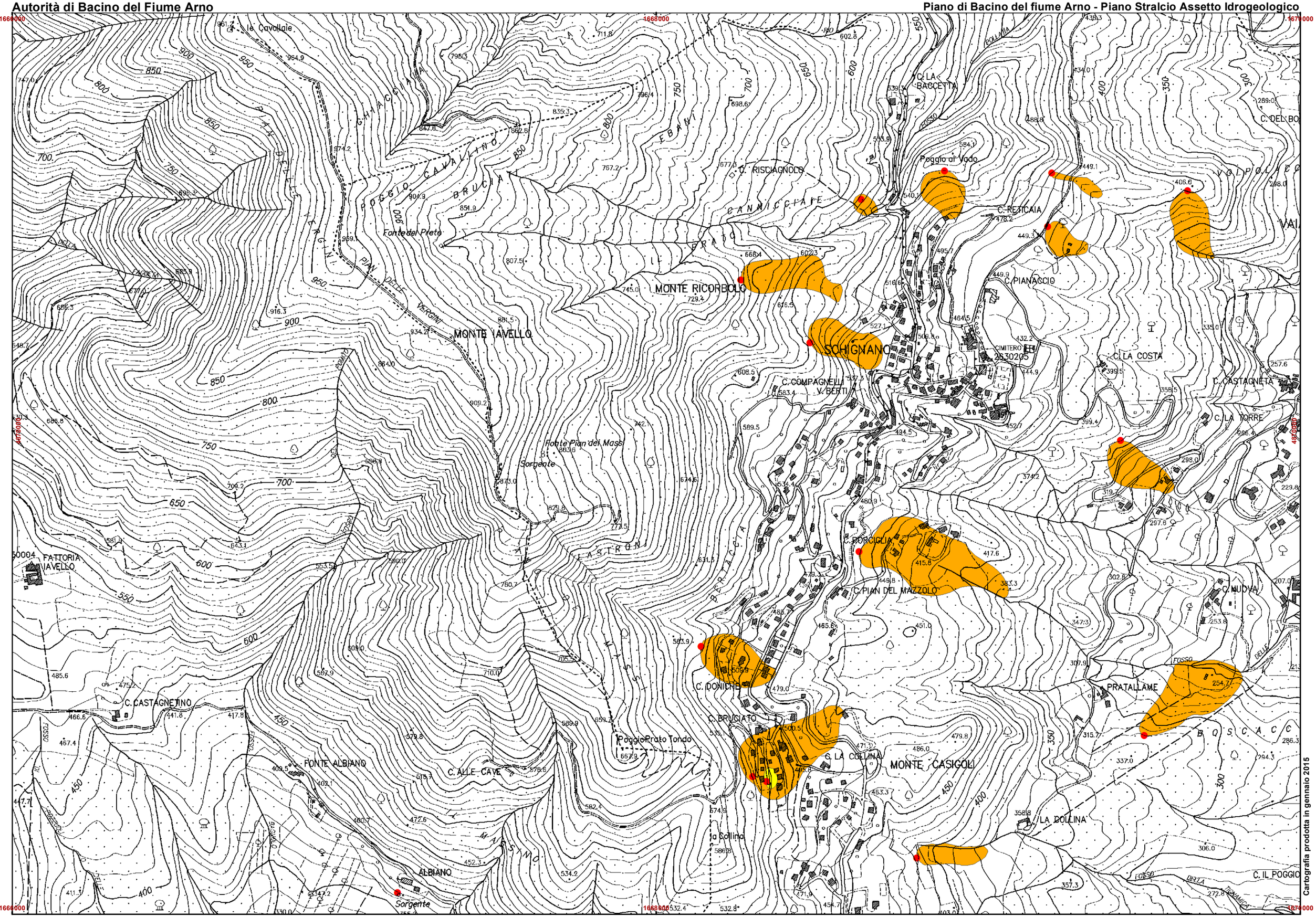

Perimetrazione delle aree con pericolosità da frana derivate dall'inventario fenomeni franosi - livello di dettaglio

P.F.4 P.F.3 P.F.2

Stralcio n.77 modificato con decreto n° 02 del 14/01/15

Cartografia prodotta in gennaio 2015

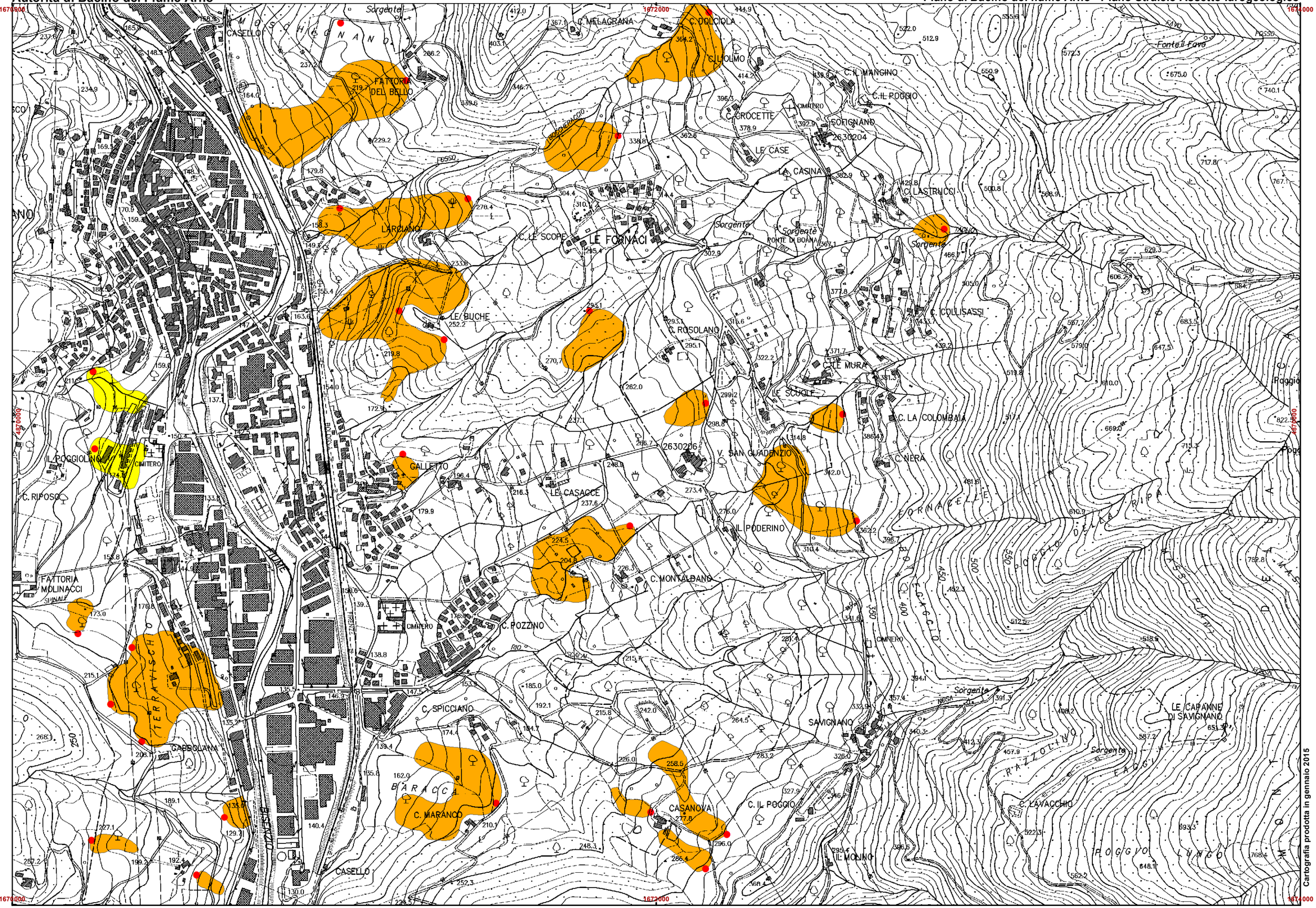

Perimetrazione delle aree con pericolosità da frana derivate dall'inventario fenomeni franosi - livello di dettaglio *P.F.4* *P.F.3* *P.F.2*

Stralcio n.78 modificato con decreto n° 02 del 14/01/15

Perimetrazione delle aree con pericolosità da frana derivate dall'inventario fenomeni franosi - livello di dettaglio *P.F.4* *P.F.3* *P.F.2*

Stralcio n.79 modificato con decreto n° 61 del 03/09/12, n° 08 del 18/02/14

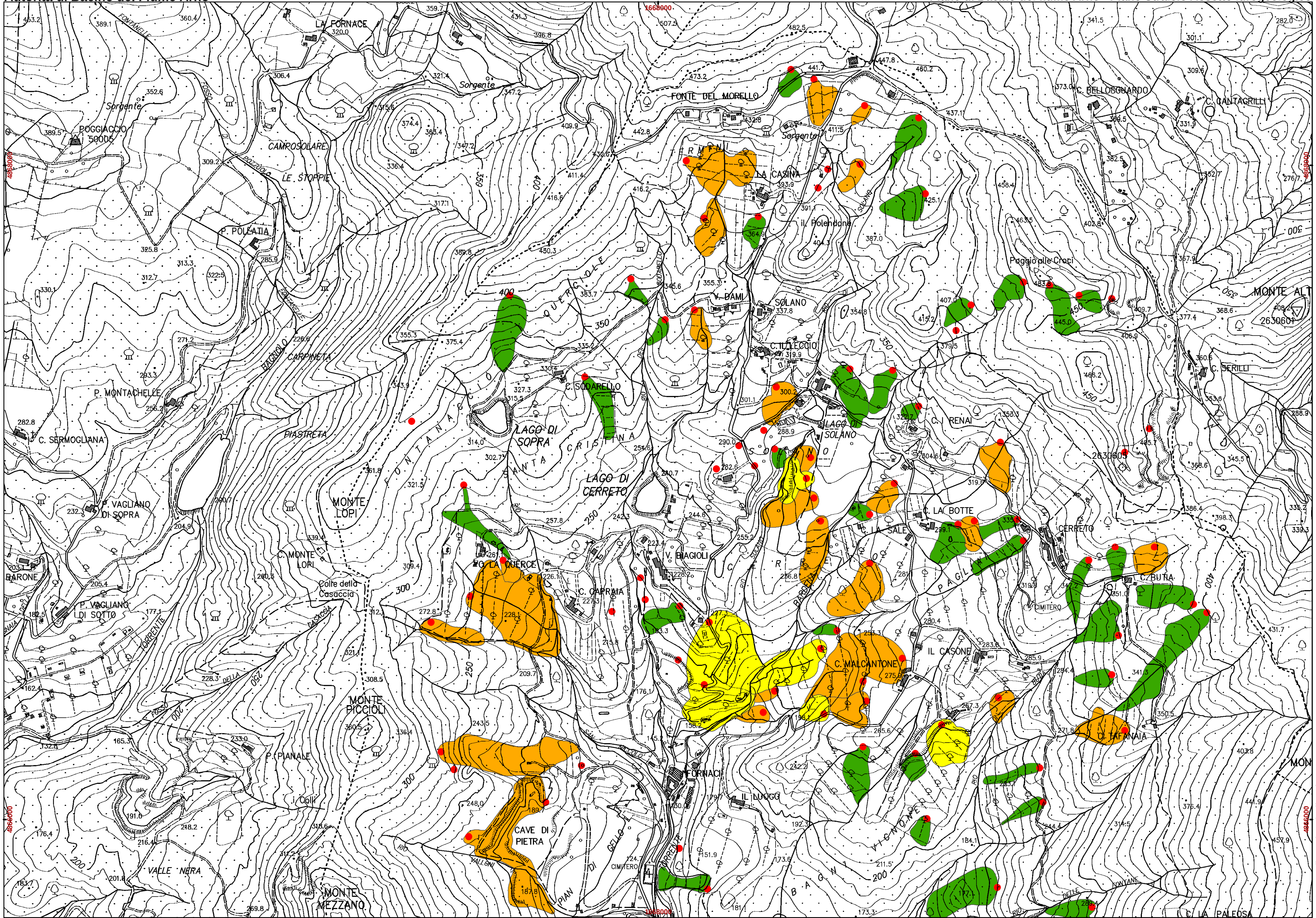

Perimetrazione delle aree con pericolosità da frana derivate dall'inventario fenomeni franosi - livello di dettaglio

P.F.4 P.F.3 P.F.2

Stralcio n.99 modificato con decreto n° 118 del 28/12/10

Cartografia prodotta in dicembre 2010

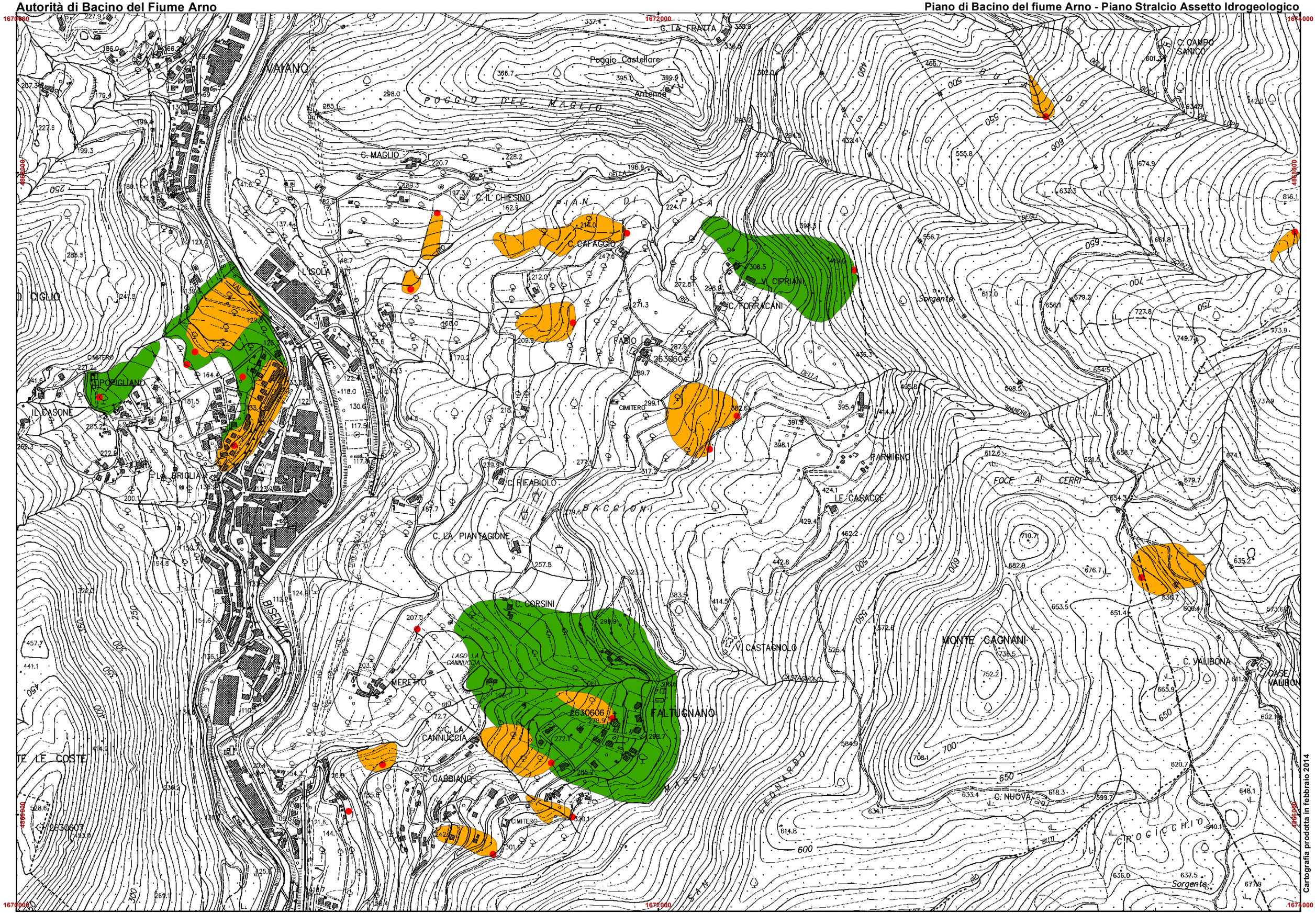

Perimetrazione delle aree con pericolosità da frana derivate dall'inventario fenomeni franosi - livello di dettaglio

P.F.4 *P.F.3* *P.F.2*

Stralcio n.100 modificato con decreto n° 33 del 22/04/09, n° 08 del 18/02/14

Cartografia prodotta in febbraio 2014

1674000 1676000 1678000

4868000

MONTE MAGGIORE
Poggio à Luco
Poggio Cavallino
Poggio Castellare
C. GRANDE
REGINA DEL BOSCO
C. PRATUCCI
C. DELLA FONTE
SAN PIETRO IN CASACCIA
LA CASACCIA
C. LA CAPPELLA
C. STRADA
C. SCRIMOLO
C. PIAZZA A MATTOLE
IL MASSO
Fonte Saugna
C. LE PIAGGE
VILLA MONTI LORO
C. VICO E PANTANO
C. VICO
C. TORREFRILLI
CROCI DI CALENZANO
PIAN SAN GIOVANNI
MEZZACOSTA
MOLINO SAN BARTOLO
QUERCIOLA
C. POGGIO
C. LAMA DI SOPRA
CASUCCE
LAMA DI SOTTO
C. PORRINO
PONTE NUOVO
BOTTEGA NUOVA
MURICCIA
CAMPINOTOLI
BUCA DI MANDRIA
CIMITERO

Carbografia prodotta in febbraio 2014

Perimetrazione delle aree con pericolosità da frana derivate dall'inventario fenomeni franosi - livello di dettaglio

P.F.4 P.F.3 P.F.2

Stralcio n.101 modificato con decreto n° 08 del 18/02/14

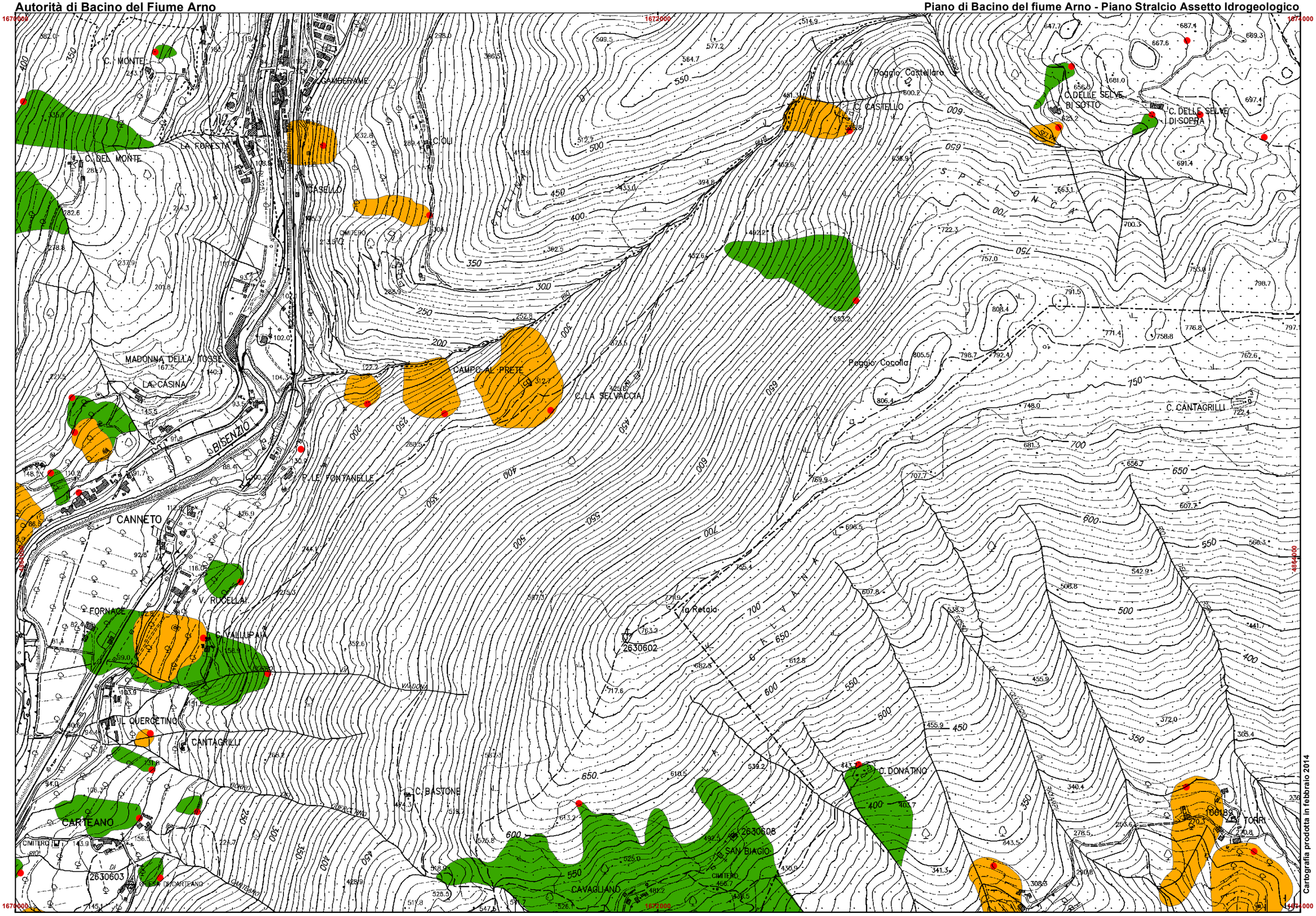

Perimetrazione delle aree con pericolosità da frana derivate dall'inventario fenomeni franosi - livello di dettaglio

P.F.4 P.F.3 P.F.2

Stralcio n.124 modificato con decreto n° 118 del 28/12/10, n° 08 del 18/02/14